

## Projet commun Groupe Bussy Zéro Déchet et ville de Bussy Saint Georges

### Implantation de poubelles complémentaires (dossier de 5 pages)

#### Origine :

- Signalements par des citoyens dont certains sont membres du groupe Bussy zéro déchet
- Signalements sur l'application de la ville de Bussy Saint Georges
- Rencontres avec des commerçants, des joueurs de pétanque, des sportifs, des agents de sécurité, des personnes chargées des espaces verts et du nettoyage de la ville

#### Méthode :

- Constat sur place de l'absence de poubelle ou du manque de visibilité de celle-ci ou d'absence de marquage indiquant l'emplacement des poubelles alentours
- Analyse des flux de circulation piétons
- Photo déterminant l'emplacement le plus adapté
- Report sur plan de la ville d'un numéro par emplacement futur

#### Emplacements et commentaires :

(en **rouge** numéro de poubelle correspondant au plan)

Types de poubelle adaptés (large ouverture) :

Permanente




Provisoire



**1** – Parc JC Steffen (en bas) : 1 ajout



**2** – Collège Claude Monet : A déplacer à l'entrée de l'allée des Petits Pas.



**3** – Entrée CPAM partie piétonne, rue Raoul Follereau : 1 ajout



Au 01.2022 cette zone est en travaux de réfection des sols.

**4**- Promenade J. Anquetil côté Av. Général de Gaulle : 1 ajout



**5**- Promenade J. Anquetil côté Av. André Malraux : 1 ajout



6- Face banque postale - Place Fulgence Bienvenue : 1 retrait (poubelle à enlever)

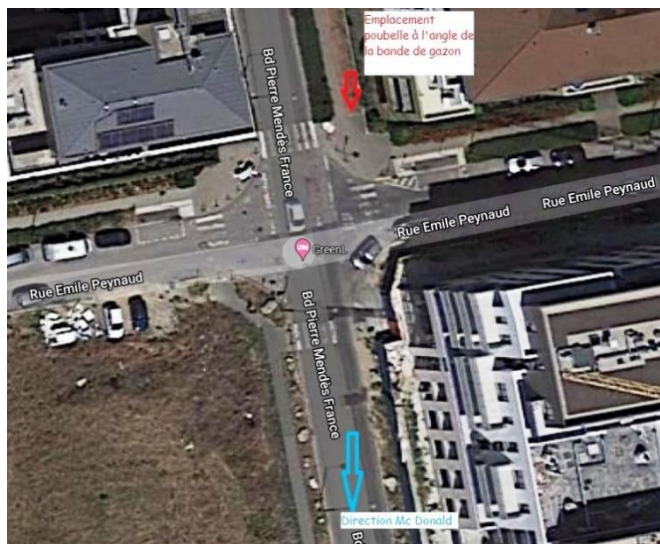


7- A droite entrée Mc Donald – Installer la nouvelle poubelle au niveau de la flèche verte pour sortir de la voie d'accès qui a couté la vie à la poubelle précédente



Cette poubelle écrasée par un engin de travaux avait fait l'objet d'un signalement par l'appli Bussy St Georges en 2020 (de mémoire) et le signalement n'a jamais été traité.

8- Angle boulevard P. Mendes France et rue Emile Peynaud : 1 ajout



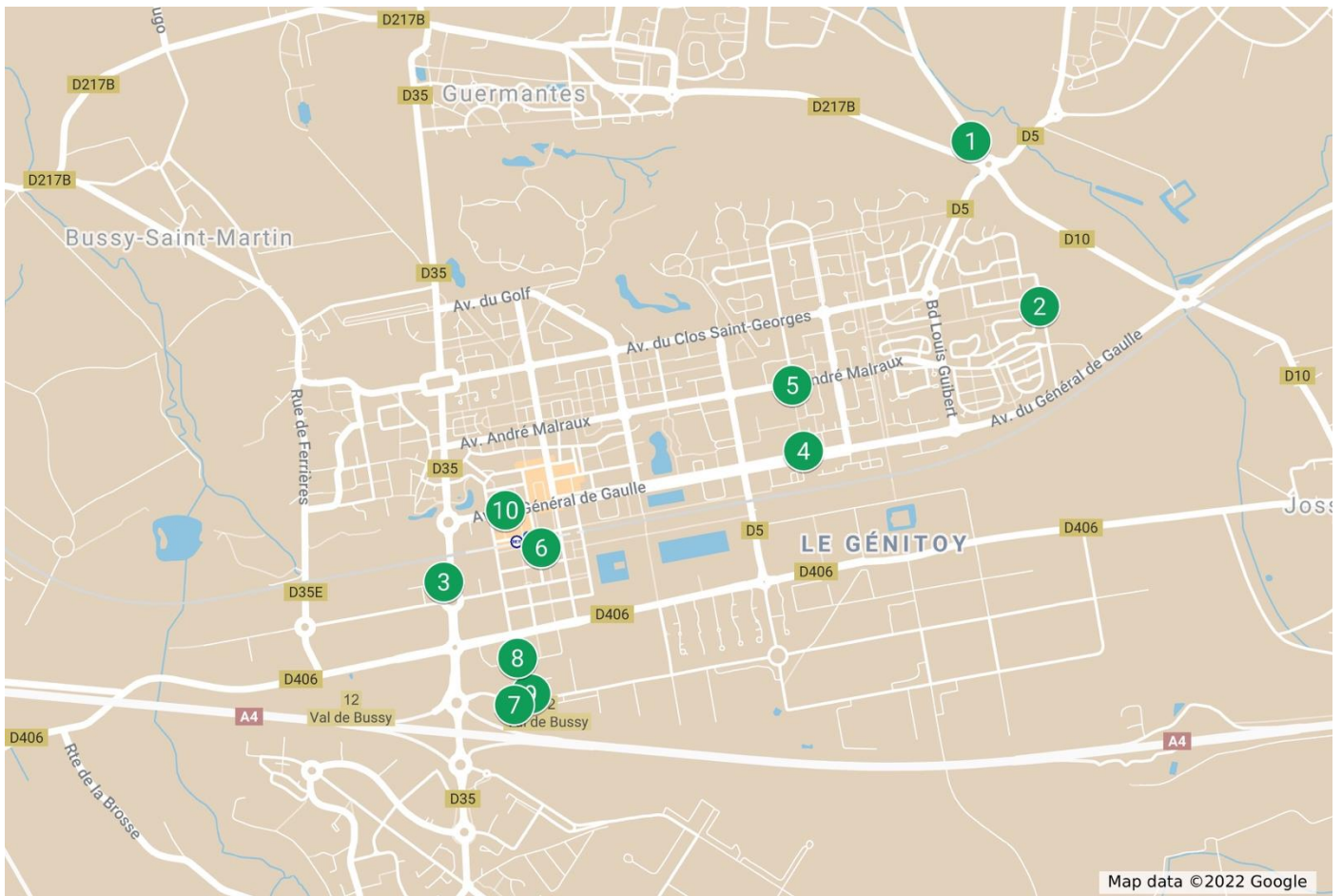
**9- En face Mc Donald : 1 ajout**



**10- Boulevard Général de Gaulle : 1 ajout**



**Annexe – Plan**



La version en ligne est disponible ici :

[https://www.google.com/maps/d/u/0/edit?mid=1XKJJ37daWY\\_hax5JNwOM1aX\\_-hK47zNB&usp=sharing](https://www.google.com/maps/d/u/0/edit?mid=1XKJJ37daWY_hax5JNwOM1aX_-hK47zNB&usp=sharing)